

## Factura Pequeño Contribuyente

**JULIO RICARDO, MARROQUIN GONZÁLEZ**

Nit Emisor: 108908542

**JULIO RICARDO MARROQUIN GONZÁLEZ**

**14 CALLE 18-19 B EDIFICIO NIMAJUYU, 203 zona 21, Guatemala, GUATEMALA**

NIT Receptor: 3440958

Nombre Receptor: INSTITUTO GEOGRAFICO NACIONAL, INGENIERO ALFREDO OBIOLS GOMEZ

Dirección comprador: AVENIDA LAS AMERICAS 5-76, ZONA 13 GUATEMALA

**NÚMERO DE AUTORIZACIÓN:**

**146E5236-E193-4000-87CF-9AEC37A3D9BC**

**Serie: 146E5236 Número de DTE: 3784523776**

**Numero Acceso:**

Fecha y hora de emisión: 28-feb-2025 08:32:07

Fecha y hora de certificación: 03-feb-2025 08:32:07

#No	B/S	Cantidad	Descripción	Precio/Valor unitario (Q)	Descuentos (Q)	Otros Descuentos(Q)	Total (Q)	Impuestos
1	Servicio	1	Pago de honorarios por servicios técnicos prestados al Instituto Geográfico Nacional, Ingeniero Alfredo Obiols Gómez del Ministerio de Agricultura, Ganadería y Alimentación durante el periodo correspondiente del 01 de febrero de 2025 al 28 de febrero de 2025, según contrato administrativo número 2025-202-1-2-5, Acuerdo Ministerial de aprobación número RH-029-202-1-2025.	8,000.00	0.00	0.00	8,000.00	
TOTALES:					0.00	0.00	8,000.00	

# CANCELADO

\* No genera derecho a crédito fiscal

### Datos del certificador

Superintendencia de Administracion Tributaria NIT: 16693949

Razón: que se registra para hacer constar que la factura que precede, Serie 146E5236, número de DTE 3784523776 de fecha 28 de febrero de 2025; emitida por Julio Ricardo Marroquin González, ampara el pago por servicios técnicos; correspondiente al mes de febrero del 2025, según Contrato Administrativo número 2025-202-1-2-5 y Acuerdo Ministerial de Aprobación número RH-029-202-1-2025. Conste. Guatemala 28 de febrero del 2025.



F.

Julio Ricardo Marroquin González  
DPI: 3021 62542 0101

F.

Ing. David Isaac Gómez Gómez  
Sub-Director con Funciones Temporales  
Instituto Geográfico Nacional -IGN-



Ing. Agr. Daunno Walther Chew Dávila  
Director  
Instituto Geográfico Nacional -IGN-



**"Contribuyendo por el país que todos queremos"**



Identificador Documento del Verificador  
Integrado No:  
**1738594044117**

Fecha de Generación:  
**Feb 3, 2025, 8:47 AM**

### Detalle de Documentos

<b>Tipo Documento:</b>	FEL
<b>Fecha Emisión:</b>	28/02/2025 08:32:07
<b>Emisor:</b>	108908542
<b>Agente de Retención:</b>	No es agente de retención.
<b>Establecimiento:</b>	JULIO RICARDO MARROQUIN GONZÁLEZ
<b>Receptor:</b>	3440958-INSTITUTO GEOGRAFICO NACIONAL, INGENIERO ALFREDO OBIOLS GOMEZ
<b>Monto Total:</b>	GTQ GTQ 8000.000000
<b>No. de Acceso:</b>	0
<b>Autorización:</b>	146E5236-E193-4000-87CF-9AEC37A3D9BC
<b>Serie:</b>	146E5236
<b>Número del DTE:</b>	3784523776
<b>Acuse de recibido:</b>	FCID202520250203T08:32:1806:00146E5236E193400087CF9AEC37A3D9BC
<b>Fecha de la consulta:</b>	03/02/2025 08:46:42
<b>Estado:</b>	Activo
<b>Asociado a una garantía mobiliaria:</b>	No





### SITUACIÓN DEL CONTRIBUYENTE:

**NO PRESENTA INCUMPLIMIENTOS**

AI 03/02/2025 08:47:28



CONTRIBUYENTE Y/O EMISOR	
NIT	108908542
NOMBRE	JULIO RICARDO, MARROQUIN GONZÁLEZ
RESUMEN	
TIPO DE INCUMPLIMIENTO	
<b>¡FELICITACIONES!</b> <b>NO PRESENTA INCUMPLIMIENTOS TRIBUTARIOS</b>	
El no presentar incumplimientos, no garantiza que el contribuyente pueda obtener la "Solvencia Fiscal", ya que el proceso de emisión de la misma, considera otras obligaciones no incluidas en el Verificador Integrado.	

---

Para actualizar tus Datos de RTU, así como verificar el detalle de las declaraciones presentadas puedes hacerlo en Agencia Virtual ingresando Usuario y Contraseña, si aún no tienes tu contraseña, ingresa a <https://portal.sat.gob.gt/portal/> selecciona Agencia Virtual en la opción "Solicitar Usuario", luego preséntate a una Agencia u Oficina Tributaria o llama al Contac Center de la SAT, teléfono 1550.



**Verifique la validez de la presente consulta**



## INFORME MENSUAL DE ACTIVIDADES REALIZADAS

<b>No. Contrato Administrativo</b>		2025-202-1-2-5
<b>No. de Acuerdo Ministerial de Aprobación de contrato:</b>		RH-029-202-1-2025
<b>Tipo de Servicios:</b>		TÉCNICOS
<b>Nombres y apellidos de la persona contratista:</b>		JULIO RICARDO MARROQUIN GONZÁLEZ
<b>Plazo de contratación:</b>	<b>Del:</b> 02/01/2025	<b>Al:</b> 30/06/2025
<b>Periodo de este informe:</b>	<b>Del:</b> 01/02/2025	<b>Al:</b> 28/02/2025
<b>Monto a Pagar:</b> OCHO MIL QUETZALES EXACTOS		Q. 8,000.00
<b>Prestados en:</b>		INSTITUTO GEOGRÁFICO NACIONAL, INGENIERO ALFREDO OBIOLS GÓMEZ

Señor Ministro de Agricultura, Ganadería y Alimentación:

A continuación, se detallan las actividades y avances gestionados durante el período de la contratación:


Descripción de actividades según TDR	Informe de actividades realizadas	Avance	
		Cuantitativo	Cualitativo
1) Servicios técnicos para colaborar con el estudio e investigación catastral, procesamiento de información obtenida en el trabajo de campo y transcripción de informes.	Colaboré con Servicios Técnicos realizando la digitalización de las actas correspondientes al Libro No. 11, relacionado con las comisiones. Este proceso permitió extraer la información necesaria para facilitar la elaboración de informes, así como la conversión de las coordenadas a un formato Excel. Esto último facilita su posterior procesamiento, ploteo y representación en mapas.	90%	EN PROCESO
2) Servicios técnicos para colaborar en actividades de recopilación de información para la conformación de expedientes intermunicipales de la división de Apoyo al Catastro.	Se realizó la conformación del expediente de los siguientes municipios de la gaveta del departamento de Chiquimula, municipios de Concepción Las Minas con Agua Blanca, adjuntando índice, actas, mapas, informes y fichas de investigación, e información complementaria que se encuentra en los archivos de la División de Apoyo al Catastro.	75%	EN PROCESO
3) Servicios técnicos para colaborar en actividades de campo de los distintos municipios que le sean asignados, con el recorrido de los límites intermunicipales, interdepartamentales y presentación de informes técnicos.	Colaboré en Servicios Técnicos en la obtención de documentos en la División de Apoyo al Catastro y Geografía del Instituto Geográfico Nacional, Ingeniero Alfredo Obiols Gómez para el estudio de límites de los municipios de Esquipulas con Camotán del departamento de Chiquimula para posteriormente realizar en un futuro las visitas de Trabajo de Campo.	75%	EN PROCESO





4) Servicios técnicos para colaborar en actividades de recopilación de información técnica y oficios para dar seguimiento a solicitudes de temas catastrales solicitados por otras instituciones y usuarios.	Colaboré en dar respuesta a solicitudes del Ministerio Público, atendiendo 5 solicitudes que pedían que se plotearan las coordenadas e indicar su ubicación, cuantos metros se encuentra del caserío o aldea que ellos indican o las más cercanas y a que municipio pertenece y cualquier tipo de información del bien inmueble que solicitaban, de la misma manera realizando los oficios para dar respuesta a las solicitudes.	100%	FINALIZADO
5) Otras actividades relacionadas con el servicio contratado o que le sean asignadas por la autoridad superior.	<p>Colaboré atendiendo a usuarios que se encontraban en el Área de Mercadeo y Ventas.</p> <p>Colaboré con Servicios Técnicos en la digitalización de los expedientes catastrales almacenados en la División de Apoyo al Catastro, específicamente del archivo 1, Gaveta 1. Este proceso incluyó el escaneo de diversos documentos, tales como fichas de investigación, fichas preliminares, índices, mapas, ortofotos, planos, entre otros, con el objetivo de facilitar su consulta y gestión digital.</p>	100%	FINALIZADO

El presente informe describe lo actuado por el suscrito en cumplimiento a las actividades desarrolladas durante el periodo de la contratación, y acorde a los términos de referencia de la misma.

Atentamente,

F.   
Julio Ricardo Marroquin González  
DPI: 3021 62542 0101  
Celular: 5942-3593

Se hace constar que las actividades descritas en este informe responden a lo estipulado en el contrato administrativo y sus respectivos términos de referencia, y se encuentran recibidos de conformidad, por lo que autorizo a quién corresponda, para que procedan al trámite de pago de los honorarios correspondientes.

F.   
  
Ing. David Isaac Gómez Gómez  
Sub-Director con Funciones Temporales  
Instituto Geográfico Nacional -IGN-

Ing. Agr. Daunno Walther Chew Dávila  
Director  
F.   
  
Instituto Geográfico Nacional -IGN-